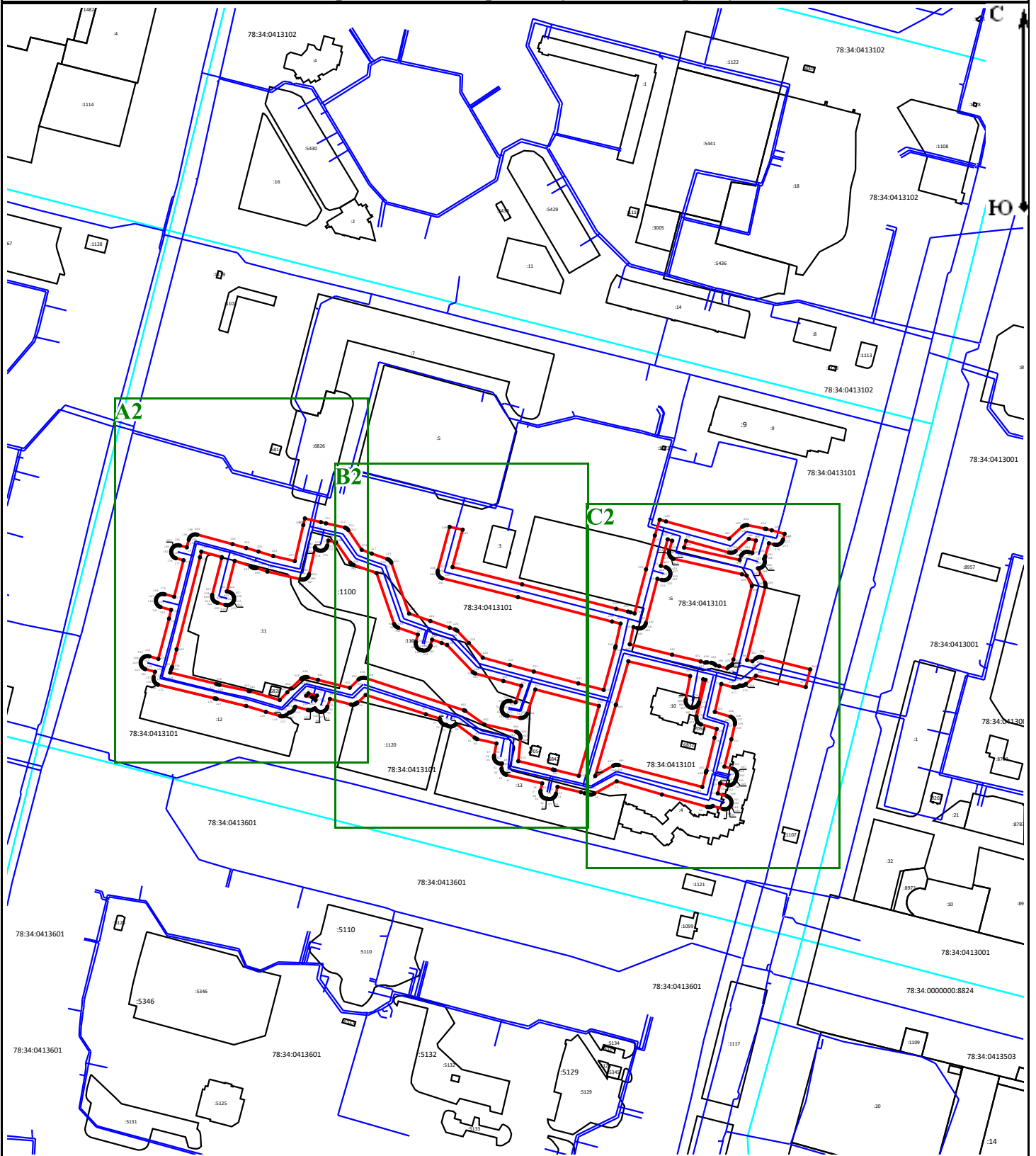






Схема расположения границ публичного сервитута




Масштаб 1:4 000

Условные обозначения:

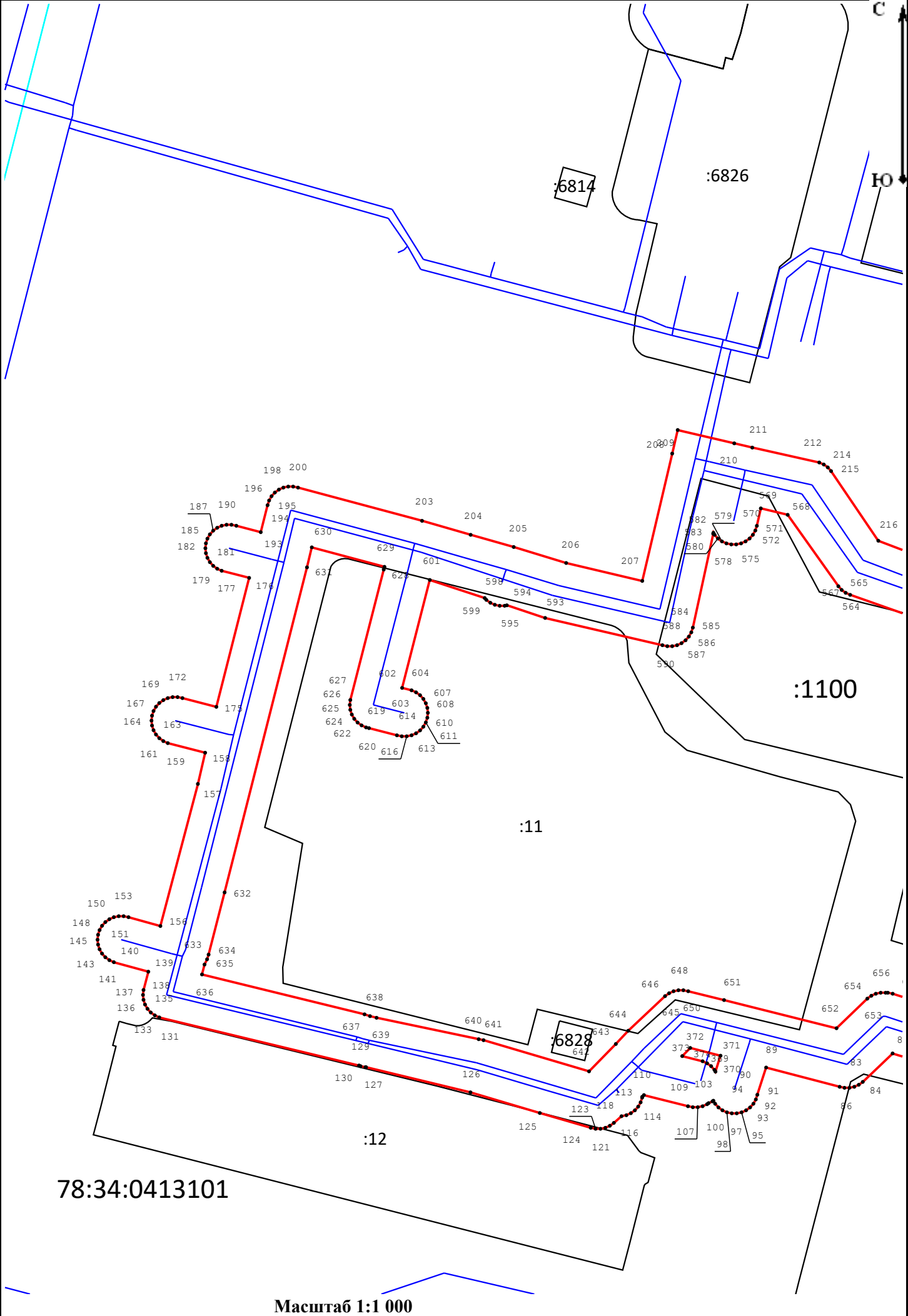
- | | |
|---|---|
|  - Граница публичного сервитута |  - Граница сооружения "Водопроводная сеть" |
|  - Граница кадастрового квартала |  - Граница земельного участка |
| 78:37:0000000:3290 - Кадастровый номер сооружения "Водопроводная сеть" | 78:37:0017503 - Номер кадастрового квартала |
| ● 1 - Обозначение характерной точки границы публичного сервитута | 78:34:0415701:34 - Кадастровый номер земельного участка |

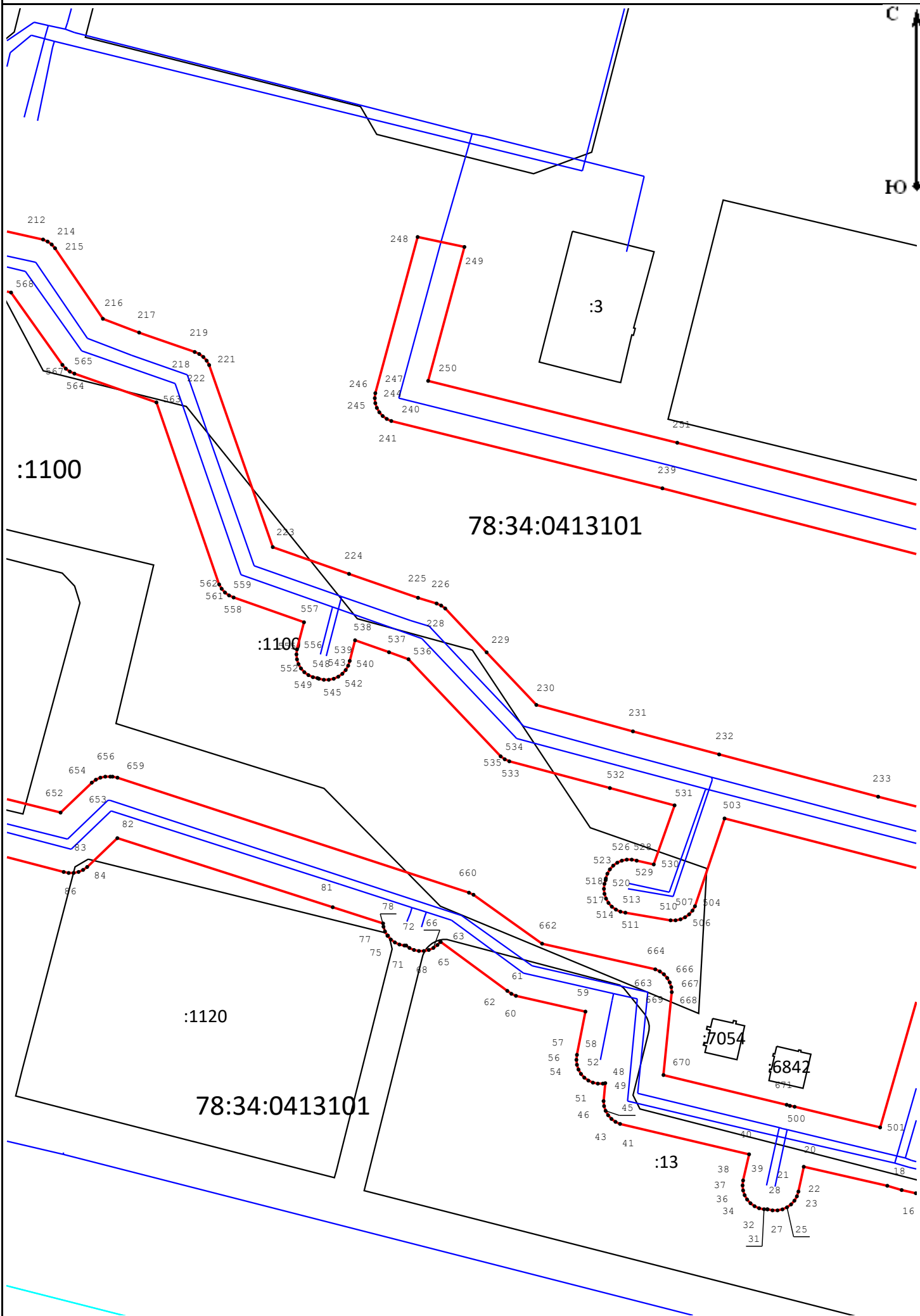
Подпись _____



Место для отрисовки печати (при наличии) лица, составившего описание местоположения границ объекта

Дата «25» декабря 2023 г.





78:34:0413101

:1100

:1120

78:34:0413101

:13

:7054

:6842

